



ELENCO COMPLETO DEGLI ELABORATI DI PROGETTO DEL PIANO STRUTTURALE, CON EVIDENZIAMENTO IN NERO DEGLI ELABORATI NON MODIFICATI A SEGUITO DELLA DELIBERAZIONE DI C.C. N. 1/07 DI ADOZIONE DEL P.S., **IN ROSSO** DI QUELLI MODIFICATI ED APPROVATI CON LE DELIBERAZIONI DI C.C. N. 15/09 E N. 20/09 ED **IN BLU** QUELLI MODIFICATI CON LA DELIBERAZIONE DI C.C. N. 45/09:

 [delibera 45 del 29-12-09 \(1.54 Mb\)](#)


A - Avvio del procedimento di Integrazione all'atto di Avvio

 [Relazione di avvio procedimento \(1.79 Mb\)](#)

 [Integrazione relazione di avvio Procedimento \(1.38 Mb\)](#)

B - Quadro conoscitivo

Studi Geologici che comprendono le seguenti tavole:


 [B.1 - Carta Geologica \(4.87 Mb\)](#)


 [B.2 - Carta Geomorfologica \(4.97 Mb\)](#)


 [B.3 - Carta Idrogeologica \(4.76 Mb\)](#)

 [B.4 - Carta pendenze \(6.42 Mb\)](#)

 [B.5 - Carta litotecnica \(4.61 Mb\)](#)

 [B.5bis - Aspetti particolari per zone sismiche \(4.67 Mb\)](#)

 [B.6 - Carta dei sondaggi e dei dati di base \(4.36 Mb\)](#)

 [Relazione QuadroConoscitivo \(76.05 Mb\)](#)

Tavole:

 [B.7 - Stratigrafia degli insediamenti \(3.42 Mb\)](#)

 [B.8 - Il prg vigente \(6.75 Mb\)](#)

 [B.9 - Lo stao di attuazione del Prg vigente \(3.79 Mb\)](#)

 [B.10 - Attrezzature collettive di uso pubblico \(2.72 Mb\)](#)

 [B.11 - Infrastrutture e servizi \(3.74 Mb\)](#)







 [B.12 - Vincoli 10k \(6.89 Mb\)](#)

PER LA PUNTUALE VERIFICA DEI VINCOLI ESISTENTI OCCORRE FARE RIFERIMENTO ALLE TAVOLE REGIONALI





Studio di settore sugli aspetti che agronomici che comprende le seguenti tavole:

 [Analisi_del_sistema_agricolo_aggiornata_alla_delibera_n_15_del_14-05-09 \(84.99 Kb\)](#)






Tavole:

-  [Usò_del_suolo_attuale_rev04 \(11.00 Mb\)](#)
-  [Terrazzamenti \(1.98 Mb\)](#)
-  [Tessitura agraria \(2.03 Mb\)](#)
-  [4-tipi_e_varianti_di_paesaggio \(39.01 Mb\)](#)
-  [Istituti_faunistici \(2.01 Mb\)](#)
- Zone con esclusiva o prevalente funzione agricola
-  [6-caratterizzazione_dell'uso_del_suolo_rev01 \(2.47 Mb\)](#)

Allegati:







- a. Schede del patrimonio edilizio antico impianto di pregio
 -  [allegato_a_vol_I \(51.12 Mb\)](#)
 -  [allegato_a_vol_II \(53.73 Mb\)](#)
 -  [allegato_a_vol_III \(51.73 Mb\)](#)
- b. Ricognizione degli altri edifici di antico impianto (9.58 Mb)
-  [Quadro_unione_del_rilievo_del_patrimonio_edilizio_di_antico_impianto \(6.53 Mb\)](#)

C - Progetto di Piano

-  [C.1_Relazione_generale \(1.57 Mb\)](#)
-  [C.2_Relazione_sulle_attività_di_valutazione_sugli_effetti_ambientali \(1.30 Mb\)](#)
-  [C.3_Relazione_sulle_indagini_Geologico-tecniche_di_supporto_al_Piano_Strutturale_e_Tavole \(445.70 Kb\)](#)
 -  [C.3.1_Pericolosità_Geologica](#)
 -  [C.3.2_Pericolosità_Idraulica](#)

 [C4_nta_ps_cf_rev5.0 \(630.11 Kb\)](#)

C. 5 Tavole di progetto

-  [c5_1__sistemi_10k \(4.46 Mb\)](#)
 -  [c5_2_invarianti_10k \(7.77 Mb\)](#)
 - C. 5. 3 tutele strategiche
 -  [c5_3a_tut_paes_10k \(7.54 Mb\)](#)
 -  [c5_3b_paes_agr_10k \(4.33 Mb\)](#)
 -  [c5_3c_tutele_geo_idro_10k \(7.89 Mb\)](#)
 -  [c5_4_attitudine_10k \(5.87 Mb\)](#)
-