





**COMUNE DI
CASTIGLION FIBOCCHI**

OGGETTO: Indagine per la verifica della pericolosità idraulica del territorio comunale a supporto del nuovo regolamento urbanistico ai sensi delle direttive di cui alla D.C.R. 26/R del 27/04/07

LOCALITA': Castiglion Fibocchi

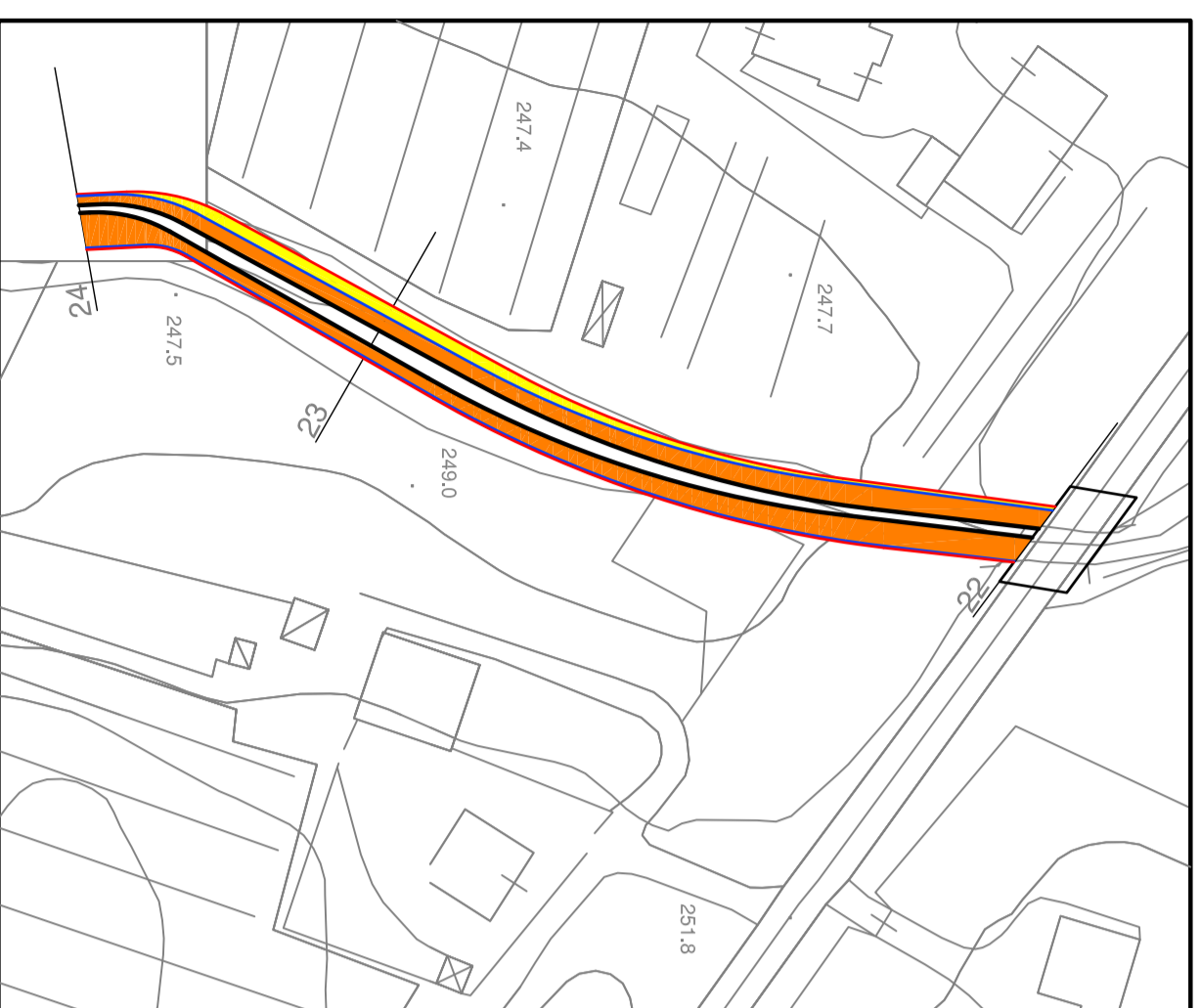
PROPRIETA': Amministrazione Comunale

- | | | | |
|---|---------------|---|---------------------------|
|  | Zone a P.I. 4 |  | Livello pelo libero T-30 |
|  | Zone a P.I. 3 |  | Livello pelo libero T-200 |

**Planimetria con zone di esondazione
per T = 200 e per T = 30
Fosso La Vialla**

Tavola	1	Data	Scala
			1:1000

Rev.	Data	Descrizione	Redatto	Controllato	Approvato



SP
Studio Associato Paci
Via Galileo Ferraris 53 - Arezzo
Tel. 0575-295691
Fax 0575-372290
e-mail: info@studiopaci.it